

Circuits guidés de découverte

Croix en fer forgé des plateaux du Jura

Jean MICHEL



Lundis 11, 18 et 25 juillet 2022, après midi (de 13h45 à 18 h)

Trois circuits guidés de découverte des croix en fer forgé des plateaux du Jura sont proposés, pendant le mois de juillet 2022, aux personnes intéressées par un petit patrimoine religieux local méconnu. Ils s'adressent aux érudits locaux, touristes de passage, amateurs d'objets en fer forgé ou curieux des pratiques religieuses anciennes. Ces croix, dont nombre de croix de mission, ont été érigées de la 1^{ère} moitié du XVIII^e s. pour les plus anciennes à la fin du XIX^e s. pour les plus tardives. Elles témoignent de la maîtrise des techniques du fer forgé par les artisans et industriels jurassiens de l'époque.

Guide-animateur

Jean MICHEL, animateur des trois circuits de visite, est ingénieur en retraite. Il réalise actuellement un inventaire méthodique des croix en fer forgé du Haut-Doubs et des plateaux du Jura.

Un site Web est dédié à ce travail d'inventaire.
Voir : <http://michel.jean.free.fr/croix.html>



Modalités pratiques

Les circuits ont lieu les lundis après-midi (annulation toutefois en cas de forte pluies). D'une quarantaine de km environ, ils se font en voiture avec de courts déplacements à pied (covoiturage possible avec groupement des personnes au point de départ des circuits). Chaque circuit, différent, permet de découvrir une dizaine de croix : on peut suivre 1, 2 ou 3 visites selon ses intérêts et ses disponibilités. RV au point de départ mentionné pour chaque circuit.

☞ Les visites, gratuites, nécessitent toutefois une **inscription préalable** (limitation des groupes à une trentaine de personnes).

Information et réservation (obligatoire)

Directement auprès de Jean MICHEL (aussi pour tout renseignement).
Par mail croix-FF3DD@laposte.net ou par tél. **06 79 83 78 51**.

Lundi 11 juillet 2022 - Circuit 1 - Croix Ain-Lemme-Saine (ALS)

Croix en fer forgé à structure tridimensionnelle FF3D, dites ALS (Ain, Lemme et Saine), 1825-1830.

Croix

Syam, Le Frasnois, Bonlieu, Saint-Laurent-en-Grandvaux, Fort-du-Plasne, Foncine-le-Bas, Entre-deux-Monts et Chaux-des-Crotenay (2 croix).

Départ : parking des forges de Syam (13h45).

Arrivée : Chaux-des-Crotenay (avec retour possible sur Syam).



Lundi 18 juillet 2022 - Circuit 2. Croix Premier plateau du Jura

Croix d'époques différentes (150 ans) et de différents styles.

Croix

Montrond, Valempoulières (2 croix), Molain, Besain, Picarreau, Fay-en-Montagne, Le Fied, La Marre (2 croix), Bonnefontaine (2 croix) et Crotenay (2 croix).

Départ : église de Montrond (13h45).

Arrivée : Crotenay (avec retour possible sur Montrond).



Lundi 25 juillet 2022 - Circuit 3 - Croix Val de mièges et environs

Croix d'époques différentes (150 ans) et de différents styles.



Croix

St-Germain-en-Montagne, Les Nans, Censeau (2 croix), Cuvier, Bief-du-Fourg (2 croix), Mignovillard, Nozeroy (2 croix), Gillois et Sirod.



Départ : église de St-Germain-en-M. (13h45).

Arrivée : Sirod (avec retour possible sur St-Germain-en-M.).

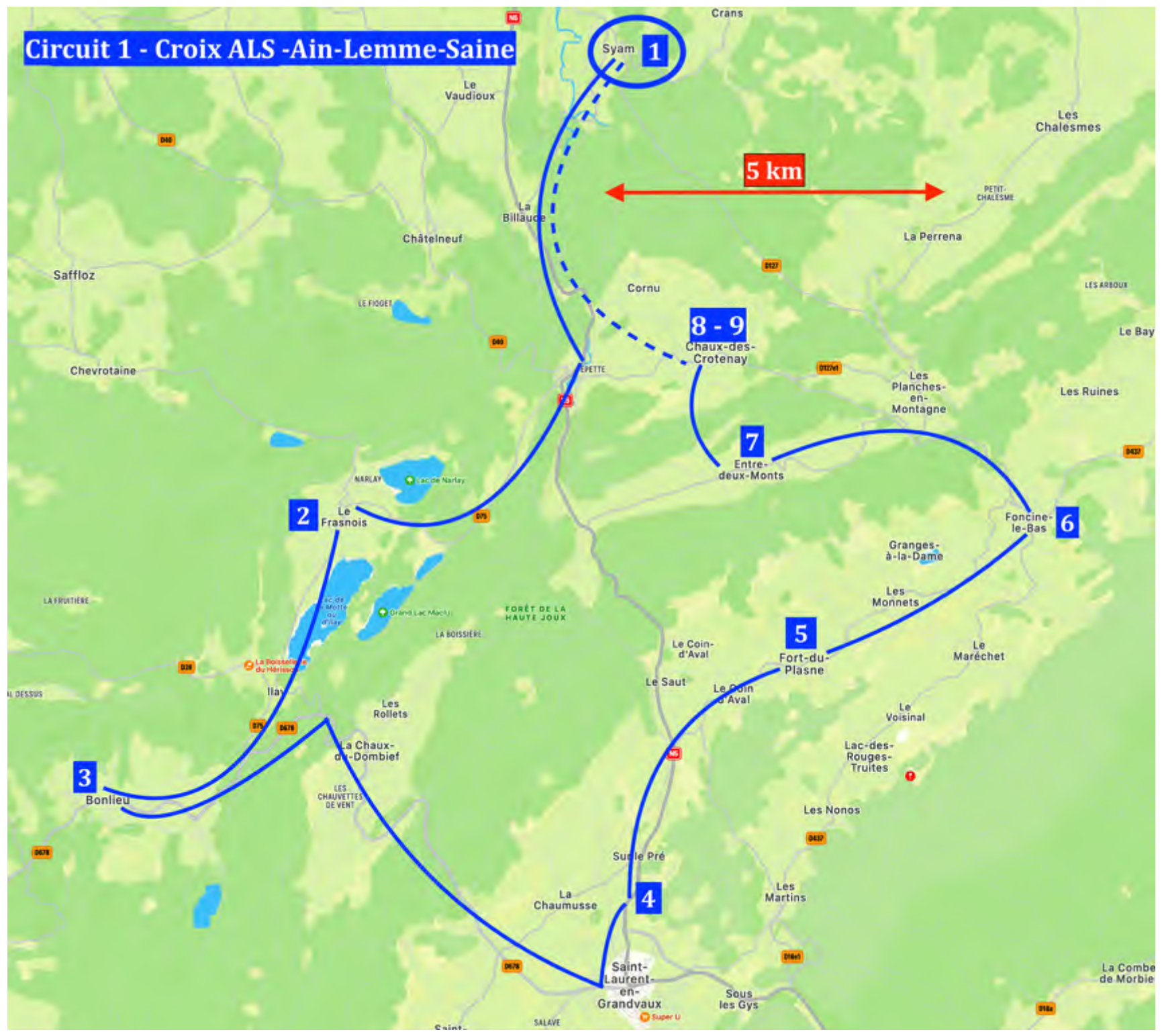


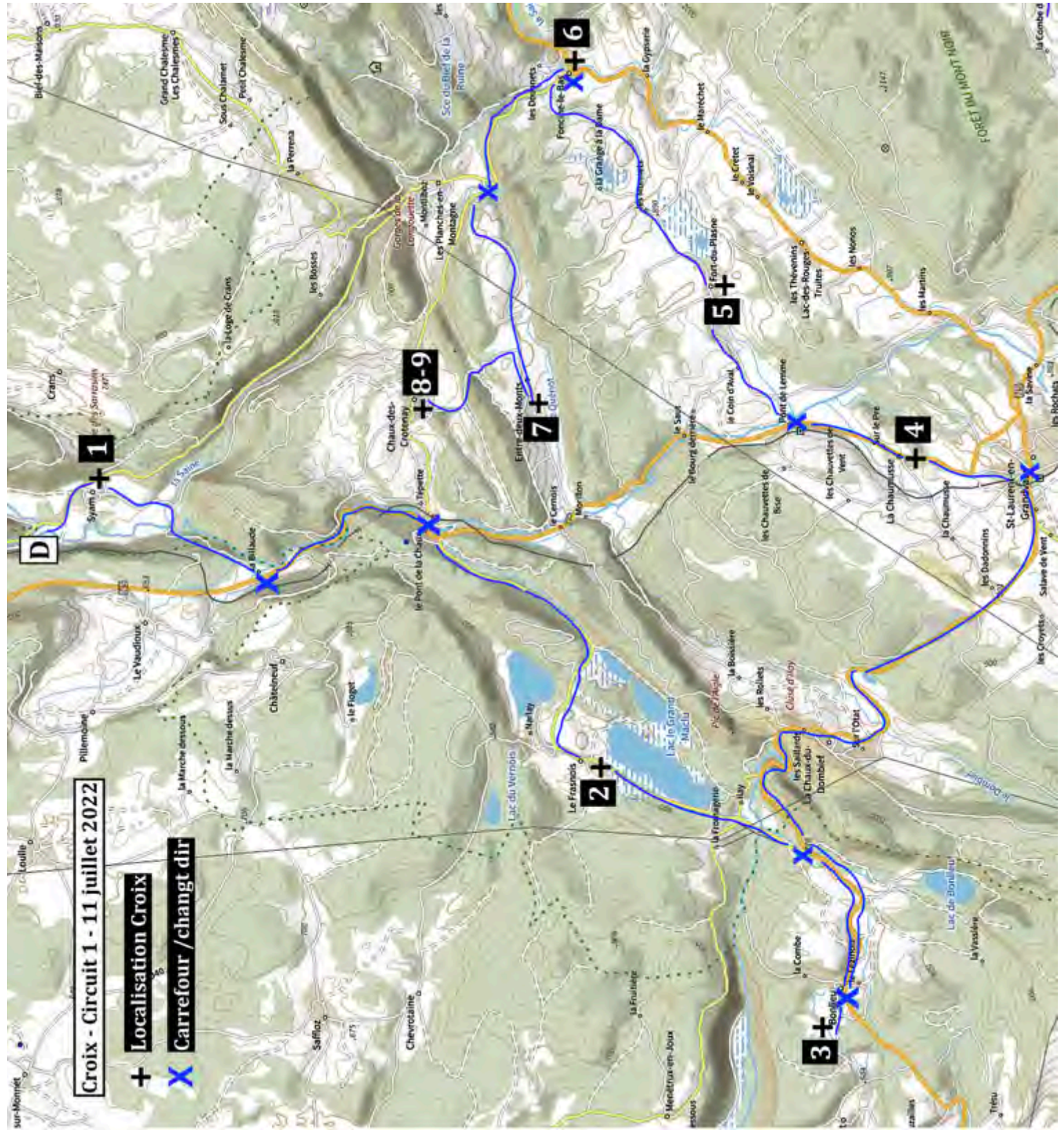


Croix en fer forgé du Jura - Jean MICHEL - Circuit 1 - Lundi 11 juillet 2022 - Croix ALS Ain-Lemme-Saine



Circuit 1 - Croix ALS -Ain-Lemme-Saine





Croix en fer forgé - Itinéraire 1 - Ain-Lemme-Saine (lundi 11 juillet 2022)

Contact Jean MICHEL : 06 83 78 51

→ jusqu'à	↶ : à gauche	↷ : à droite	rte : route	dir : direction	⊥ carrefour	P parking
-----------	--------------	--------------	-------------	-----------------	-------------	-----------

Départ : P Forges de Syam - GPS : 46.705103, 5.94219

Vers C1 : prendre D127, dir Crans et centre Syam → église
P à Syam, en contrebas de l'église, rue du Lavoir (dir La Billaude au départ)

C1 - Syam (église) - GPS : 46.698855, 5.951258

Vers C2 : prendre D279, dir La Billaude → ⊥ N5 ; prendre ↶N5 → Pont-de-la-Chaux
sortie Pont-de-la-Chaux prendre ↷D75, dir Le Frasnois ; puis rte des Lacs, dir Ilay → sortie village
P au Frasnois, à côté de la croix C2 (rte des Lacs)

C2 - Le Frasnois (sortie sud) - GPS : 46.633568, 5.897517)

Vers C3 : continuer D75, dir Ilay → ⊥ D678 ; prendre ↷D678 → Bonlieu
sortie Bonlieu, prendre ↷rue Maison Blanche → fin route goudronnée (croix C3)
P près de la croix C3 de Bonlieu (rte Maison-Blanche)

C3 - Bonlieu (rte Maison Blanche) - GPS : 46.602209, 5.843172)

Vers C4 : revenir à Bonlieu ; prendre ↶D678, dir St-Laurent, → centre de St-Laurent
prendre ↶N5 (vers nord, rue de Paris) ; passer rond-point ; prendre dir Champagnole
à 500 m du rond-point, vers le nord, → arrêt aux Jourats, à droite, le long de N5
P bordure de N5 (difficile, serrer les voitures) ; petite marche à pied de 300 m

C4 - Saint-Laurent-en-Grandvaux (Les Jourats) - GPS : 46.589244, 5.955467

Vers C5 : reprendre N5, dir Champagnole → ⊥ Pont-de-Lemme
à Pont-de-Lemme, prendre ↷D62, dir Fort-du-Plasne → église au centre de Fort-du-Plasne
P église Fort-du-Plasne

C5 - Fort-du-Plasne (église) - GPS : 46.617912, 5.987948

Vers C6 : continuer D62 → centre Foncine-le-Bas, puis ⊥ D437 : prendre ↷D437, dir St-Laurent
à 100 m du carrefour, accès chemin de l'église sur la gauche de la route
P église et cimetière Foncine-le-Bas (bien serrer les voitures)

C6 - Foncine-le-Bas (cimetière) - GPS : 46.636382, 6.031394

Vers C7 : prendre D127 puis D16, dir Chaux-des-Crotenay → ⊥ D278 vers Entre-deux-Monts
P mairie Entre-deux-Monts (derrière la mairie)

C7 - Entre-deux-Monts (mairie) - GPS : 46.642365, 5.970642

Vers C8-C9 : revenir en arrière D127 (sur 500 m) → ⊥ Gyps ; ↶ rte Gyps → Chaux-des-Crotenay
P rue de l'église (devant maison Fumey : bien serrer les voitures) : 2 croix


Croix 8 - Chaux-des-Crotenay 1730 (rue de l'église) - GPS : 46.656931, 5.965503 (puis à pied vers C9)

Croix 9 - Chaux-des-Crotenay 1826 (rue de l'église) - GPS : 46.656931, 5.965503

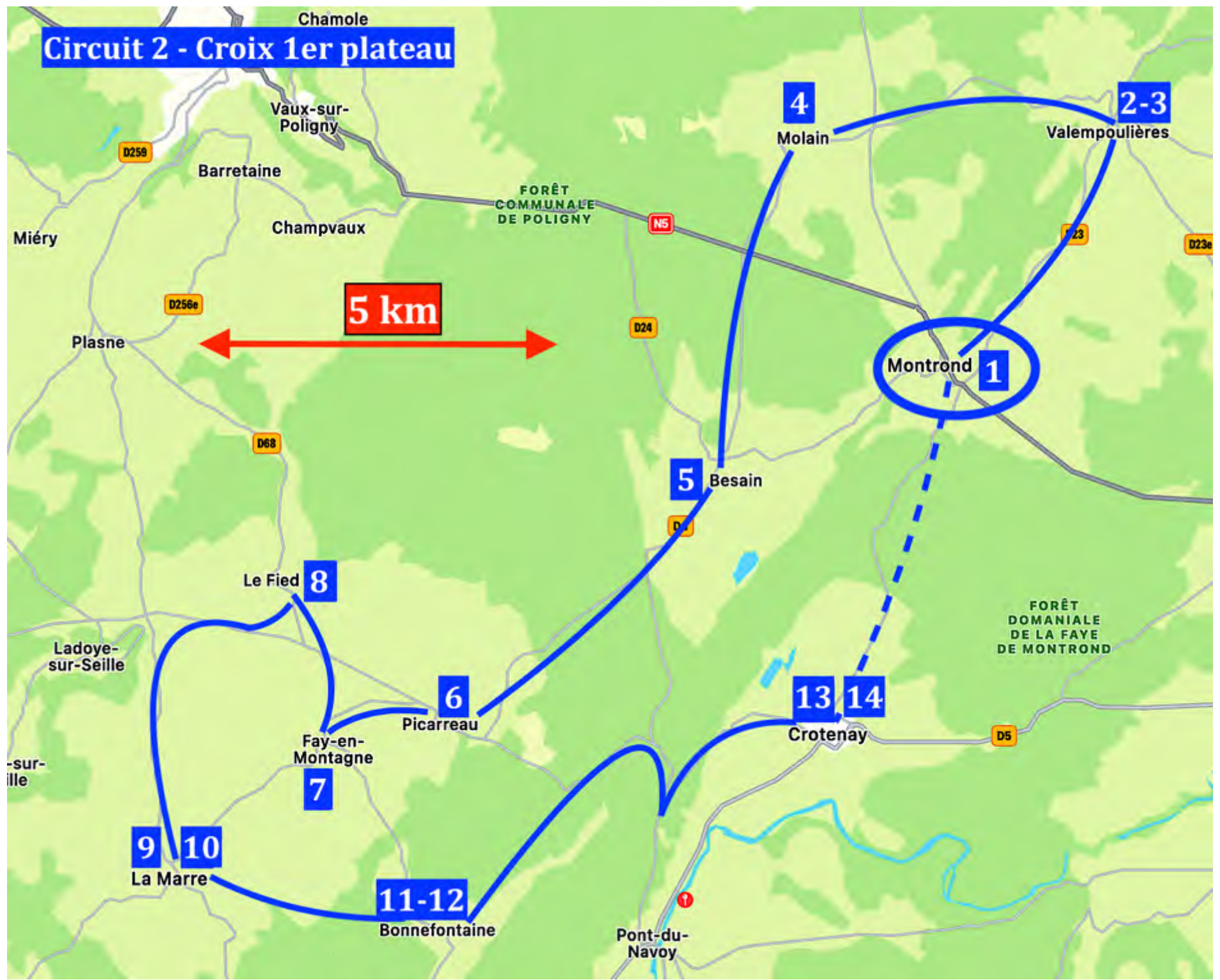
Fin du circuit : Chaux-des-Crotenay

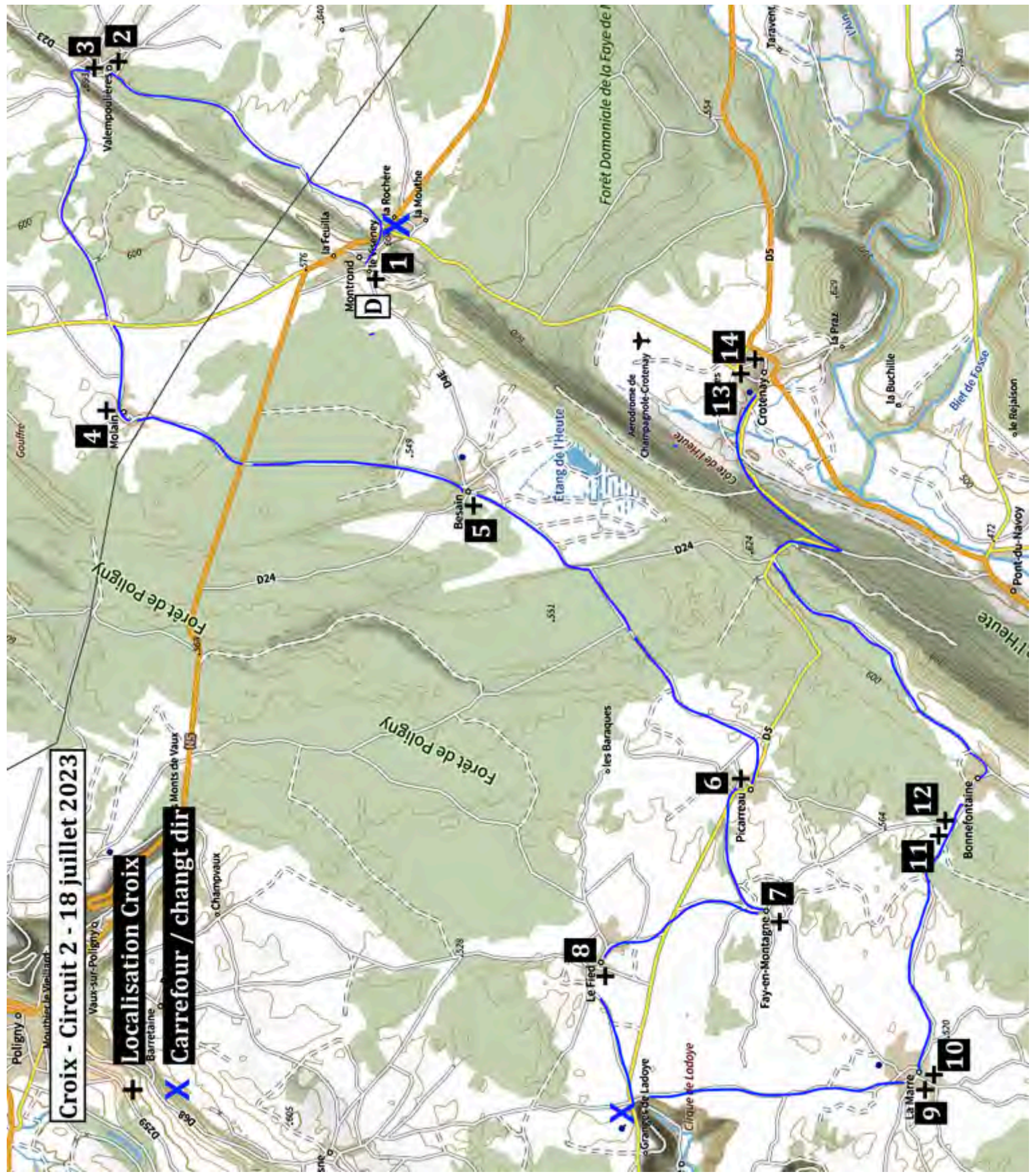


Croix en fer forgé du Jura - Jean MICHEL - Circuit 2 - Lundi 18 juillet 2022 - Croix du 1er plateau jurassien



Circuit 2 - Croix 1er plateau

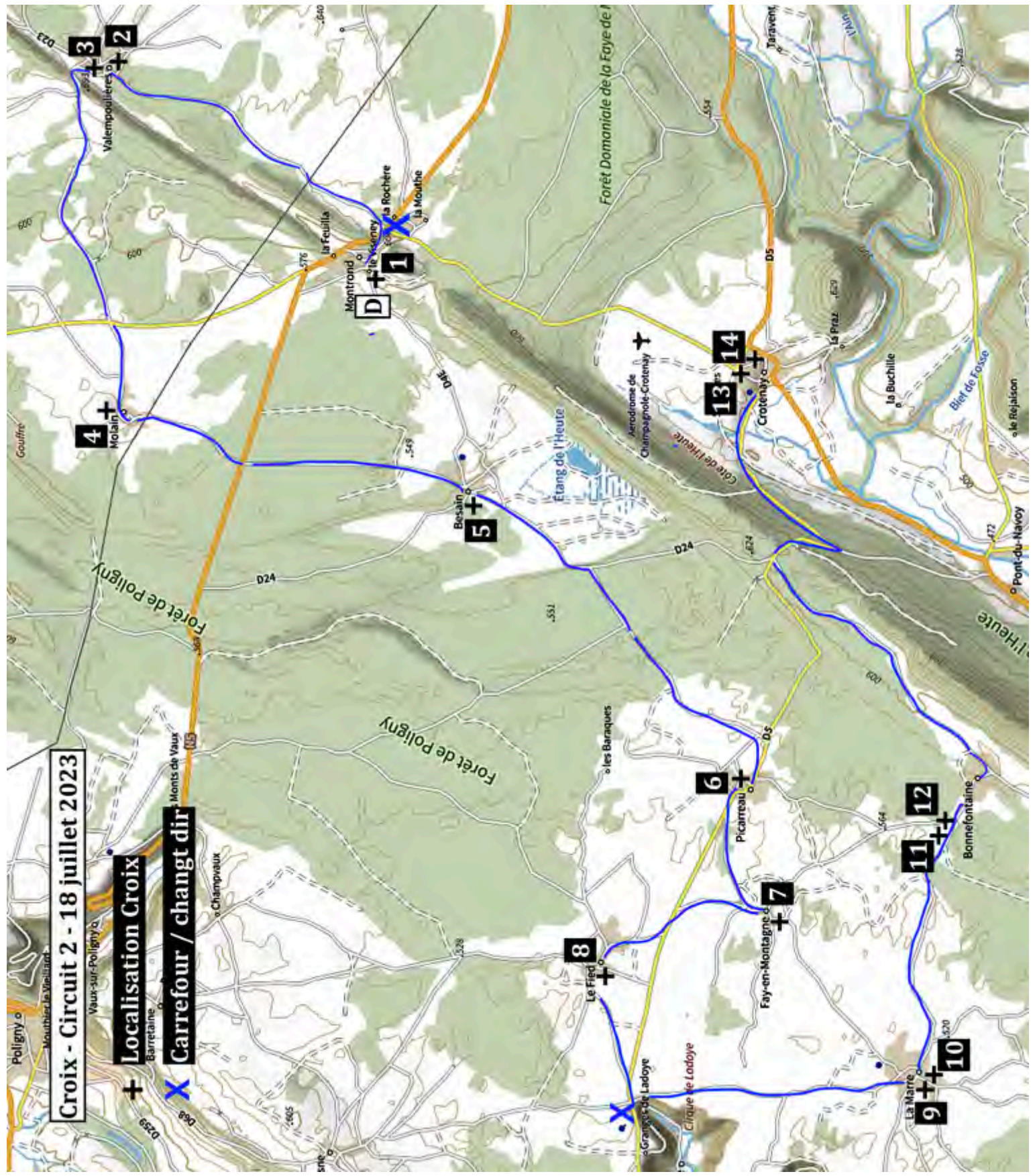




Croix - Circuit 2 - 18 juillet 2023

Localisation Croix

Carrefour / changt dir



Croix en fer forgé - Itinéraire 2 - 1^{er} plateau (lundi 18 juillet 2022)

Contact Jean MICHEL : 06 83 78 51

→ jusqu'à	↶ : à gauche	↷ : à droite	rte : route	dir : direction	⊥ carrefour	P parking
-----------	--------------	--------------	-------------	-----------------	-------------	-----------

Départ : P **Église de Montrond** - GPS : 46.796913, 5.831030

C1 - Montrond (église) - GPS : 46.796913, 5.831030

Vers C2: sortie Montrond ; → ⊥ N5 ; prendre D23, dir. Valempoulières → entrée village ; P près croix C2

C2 - Valempoulières (Epommiers) - GPS : 46.824032, 5.861575

Vers C3 : rue de l'église, à 200 m au nord → église du village : P église

C3 - Valempoulières (cimetière) - GPS : 46.825367, 5.863102)

Vers C4 : prendre D343 (rue du Barrage) ; puis D4 → Molain : P près croix C4

C4 - Molain - GPS : 46.824886, 5.806559

Vers C5 : prendre D4 → Besain → sortie village, rue de Poligy (D24) : P près croix C5

C5 - Besain - GPS : 46.824886, 5.806559

Vers C6 : prendre D4 (dir Picarreau) puis D5 → Picarreau → cimetière-église : P près croix C6

C6 - Picarreau (cimetière-église) - GPS : 46.753436, 5.743154

Vers C7 : reprendre D5 puis D4 → Fay-en-Montagne → cimetière-église : P rte accès cimetière

C7 - Fay-en-Montagne (cimetière-église) - GPS : 46.750345, 5.727855

Vers C8 : D260 (rte du Fied), puis D5 et D68, → cimetière-église Le Fied : P rte accès cimetière

C8 - Le Fied (église) - GPS : 46.769805, 5.714966

Vers C9 : rue du Réservoir, puis D5 dir Granges de Ladoye → ⊥ D5/D96 ; ↶D96, dir La Marre au centre de la Marre, → église : P à droite de l'église

C9 - La Marre (église) : GPS : 46.735172, 5.698853)

Vers C10: faire 300 m au sud, rte de Crançot → C10 : P près de croix C10

C10 - La Marre (rte Crançot) - GPS : 46.732921, 5.696238

Vers C11 : au centre de La Marre, rte de Mirebel → ⊥ ↶dir Bonnefontaine, à la sortie du village → église de Bonnefontaine ; P église-cimetière : 2 croix

C11 - Bonnefontaine (cimetière) - GPS : 46.729627, 5.744208 (puis à pied vers C12)


C12 - Bonnefontaine (mission 1865) - GPS : 46.729119, 5.745060

Vers C13 : du centre de Bonnefontaine, prendre ↶D260, dir Besain → ⊥ avec D5 prendre ↷D5 dir Crotenay → P église Crotenay : 2 croix


C13 - Crotenay (église) - GPS : 46.752636, 5.814327 (puis à pied vers C14)

C14 - Crotenay (cimetière) - GPS : 46.752434, 5.815584

Fin du circuit : Crotenay



Croix en fer forgé du Jura - Jean MICHEL - Circuit 3 - Lundi 25 juillet 2022 - Croix du Val de Mièges



Circuit 3 - Croix Val de Mièges



Croix en fer forgé - Itinéraire 3 - Val de Mièges (lundi 25 juillet 2022)

Contact Jean MICHEL : 06 83 78 51

→ jusqu'à	↶ : à gauche	↷ : à droite	rte : route	dir : direction	⊥ carrefour	P parking
-----------	--------------	--------------	-------------	-----------------	-------------	-----------

Départ : P **Église de St-Germain-en-Montagne** - GPS : 46.778056, 5.938460

C1 - St-Germain-en-Montagne (église) - GPS : 46.778056, 5.938460

Vers C2 : D21 (rte des Sapins) → ⊥ avec D288, dir Les Nans ; traverser Les Nans ; dir Chapois → Le Moulin
P bordure de route, à côté de la croix C2 (bien ranger les voitures, demi-tour pour repartir)

C2 - Les Nans (rte Chapois, Le Moulin) - GPS : 46.797647, 5.973930

Vers C3 : D288 → ⊥ avec D21 ; ↶D21, dir Censeau ; → ⊥ D107, ↷D107 → P cimetière Crançot

C3 - Censeau (cimetière) - GPS : 46.815115, 6.063273

Vers C4 : centre Censeau, ⊥ avec D116, ↷D116, dir Nozeroy, puis ↶D336, dir Grangettes → 1 km
P le long de la route des Grangettes (demi-tour pour repartir)

C4 - Censeau (Les Grangettes) - GPS : 46.804837, 6.072892

Vers C5 : centre Censeau, puis D116 → ⊥ avec D471, puis D473 dir Cuvier → P église Cuvier

C5 - Cuvier (église) - GPS : 46.825423, 6.067385

Vers C6 : retour Censeau, ↶D107 dir Bonnevaux ; ⊥ avec ↶D64, dir Bief-du-Fourg → mairie
P mairie (2 croix à Bief-du-Fourg)

C6 - Bief-du-Fourg (place) - GPS : 46.808983, 6.109393 (puis à pied vers C7)

C7 - Bief-du-Fourg (église) - GPS : 46.808230, 6.109996

Vers C8 : D107e5, dir Petit-Villard ; → ⊥ avec D107, suivre D286 (Petit-Villard) → église de Mignovillard
P église Mignovillard

C8 - Mignovillard (église) - GPS : 46.792686, 6.125519

Vers C9 : prendre D35 dir Nozeroy → ⊥ pour Essavilly ; P bordure route vers Essavilly (serrer voitures)

C9 - Essavilly (centenaire Roy) - GPS : 46.783117, 6.091978

Vers C10 ; continuer D35, dir Molpré puis Nozeroy → centre Nozeroy
P Annonciades et collégiale, parkings urbains (2 croix à Nozeroy)

C10 - Nozeroy (Annonciades) - GPS : 46.773895, 6.035636 (puis à pied vers C11)

C11 - Nozeroy (Collégiales) - GPS : 46.773592, 6.036458

Vers C12 : quitter Nozeroy par D119 puis ↶D17, dir Gillois → entrée Gillois ; P le long des rues

C12 - Gillois (centre) - GPS : 46.734725, 6.019803

Vers C13 : prendre D84 dir Sirod → église Sirod ; P église

C13 - Sirod (église) - GPS : 46.731346, 5.987346

Fin du circuit : Sirod